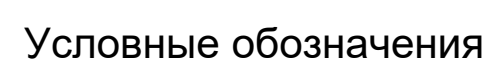




Чертеж межевания территории: границы существующих земельных участков; границы зон с особыми условиями использования территорий; местоположение существующих объектов капитального строительства; границы особо охраняемых природных территорий; границы территорий объектов культурного наследия М 1:2000






- - границы территории, в отношении которой осуществляется подготовка проекта планировки территории
-  - существующие здания, сооружения
-  - существующие дороги, проезды
- - границы существующих земельных участков

74:25:0301512:634 - номер существующего земельного участка

Существующие объекты инженерной инфраструктуры:

- сети электроснабжения
- сети газоснабжения
- сети теплоснабжения

Зоны с особыми условиями использования территории

-  - охранный зона в соответствии со сведениями ЕГРН
-  - охранный зона газоснабжения
-  - охранный зона теплоснабжения

Примечание:

Границы особо охраняемых природных территорий, границы лесничеств отсутствуют;

Границы территорий, подверженных риску возникновения чрезвычайных ситуаций природного и техногенного характера (в соответствии с исходными данными, материалами документов территориального планирования, а в случае их отсутствия - в соответствии с нормативно-техническими документами) отсутствуют.

Границы территорий объектов культурного наследия, включенных в единый государственный реестр объектов культурного наследия (памятников истории и культуры)

народов Российской Федерации отсутствуют:

Границы территорий выявленных объектов культурного наследия отсутствуют.

[illegible]

ΦΟΡΜΩΤ ΑΓ